



ПАСПОРТ ДОСТУПНОСТИ
объекта социальной инфраструктуры (ОСИ)
МОУ Плоскошская СОШ

1. Общие сведения об объекте

- 1.1. Наименование (вид) объекта: Муниципальное общеобразовательное учреждение Плоскошская средняя общеобразовательная школа
- 1.2. Адрес объекта: Тверская область Торопецкий район посёлок Плоскошь улица Первомайская дом 1
- 1.3. Сведения о размещении объекта:
- отдельно стоящее здание 2 этажа, 2445,7 кв. м
- наличие прилегающего земельного участка (да, нет); да, 3000 кв. м
- 1.4. Год постройки здания 1978, последнего капитального ремонта 2015
- 1.5. Дата предстоящих плановых ремонтных работ: текущего – 2016 г., капитального – нет сведений
- Сведения об организации, расположенной на объекте: муниципальное общеобразовательное учреждение
- 1.6. Название организации (учреждения), (полное юридическое наименование – согласно Уставу, краткое наименование) Муниципальное общеобразовательное учреждение Плоскошская средняя общеобразовательная школа; МОУ Плоскошская СОШ
- 1.7. Юридический адрес организации (учреждения) 172870 Тверская область Торопецкий район посёлок Плоскошь улица Первомайская дом 1
- 1.8. Основание для пользования объектом (оперативное управление, аренда, собственность): оперативное управление
- 1.9. Форма собственности (государственная, негосударственная): государственная
- 1.10. Территориальная принадлежность (федеральная, региональная, муниципальная): муниципальная
- 1.11. Вышестоящая организация (наименование): Муниципальное учреждение «Отдел образования администрации Торопецкого района»
- 1.12. Адрес вышестоящей организации, другие координаты: 172840 Тверская область г.Торопец улица Октябрьская дом 53; телефон 8(48268) 2-17-90

2. Характеристика деятельности организации на объекте (по обслуживанию населения)

- 2.1. Сфера деятельности (здравоохранение, образование, социальная защита, физическая культура и спорт, культура, связь и информация, транспорт, жилой фонд, потребительский рынок и сфера услуг, другое): образование
- 2.2. Виды оказываемых услуг: обучение
- 2.3. Форма оказания услуг: (на объекте, с длительным пребыванием, в т.ч. проживанием, на дому, дистанционно): на объекте
- 2.4. Категории обслуживаемого населения по возрасту: (дети, взрослые трудоспособного возраста, пожилые; все возрастные категории): дети
- 2.5. Категории обслуживаемых инвалидов: инвалиды с нарушениями опорно-двигательного аппарата; нарушениями зрения, нарушениями слуха, нарушениями умственного развития
- 2.6. Плановая мощность: посещаемость (количество обслуживаемых в день), вместимость, пропускная способность: 180 человек (школа по проекту – 392 чел.)
- 2.7. Участие в исполнении ИПР инвалида, ребенка-инвалида (да, нет): нет

3. Состояние доступности объекта

3.1. Путь следования к объекту пассажирским транспортом

(описать маршрут движения с использованием пассажирского транспорта): используются школьные автобусы по маршрутам: Плоскошь-Ермишенки-Плоскошь; Плоскошь-Малиновка -Волок – Кочута –Уварово–Голибицы;Плоскошь-Красноселье-Бончарово-Плоскошь; Плоскошь-Волок –Плоскошь ;

наличие адаптированного пассажирского транспорта к объекту: адаптированный пассажирский транспорт к объекту отсутствует

3.2. Путь к объекту от ближайшей остановки пассажирского транспорта:

3.2.1. расстояние до объекта от остановки транспорта 15 м

3.2.2. время движения (пешком) 1 мин.

3.2.3. наличие выделенного от проезжей части пешеходного пути (да, нет) - да

3.2.4. Перекрестки: *нерегулируемые; регулируемые, со звуковой сигнализацией, таймером -нет*

3.2.5. Информация на пути следования к объекту: *акустическая, тактильная, визуальная - нет*

3.2.6. Перепады высоты на пути: *есть, нет (описать)* - Множественные дефекты покрытия глубиной 5-10 см, шириной 5-10 см. Отсутствуют направляющие движения и тактильные плитки

Их обустройство для инвалидов на коляске: *нет*

3.3. Организация доступности объекта для инвалидов – форма обслуживания *

№ п/п	Категория инвалидов (вид нарушения)	Вариант организации доступности объекта (формы обслуживания)*
1	Все категории инвалидов и МГН	ДУ
	<i>в том числе инвалиды:</i>	
2	передвигающиеся на креслах-колясках	ВНД
3	с нарушениями опорно-двигательного аппарата	ВНД
4	с нарушениями зрения	ДУ
5	с нарушениями слуха	ДУ
6	с нарушениями умственного развития	ДУ

3.4. Состояние доступности основных структурно-функциональных зон

№ п/п	Основные структурно-функциональные зоны	Состояние доступности, в том числе для основных категорий инвалидов **
1	Территория, прилегающая к зданию (участок)	ДУ
2	Вход (входы) в здание	ДУ
3	Путь (пути) движения внутри здания (в т.ч. пути эвакуации)	ДУ
4	Зона целевого назначения здания (целевого посещения объекта)	ДУ
5	Санитарно-гигиенические помещения	ВНД
6	Система информации и связи (на всех зонах)	ВНД
7	Пути движения к объекту (от остановки транспорта)	ДУ

3.5. Итоговое заключение о состоянии доступности ОСИ: ВНД

4. Управленческое решение

4.1. Рекомендации по адаптации основных структурных элементов объекта

№ п/п	Основные структурно-функциональные зоны объекта	Рекомендации по адаптации объекта (вид работы)*
1	Территория, прилегающая к зданию (участок)	Индивидуальное решение ТСР
2	Вход (входы) в здание	Индивидуальное решение ТСР
3	Путь (пути) движения внутри здания	Индивидуальное

	(в т.ч. пути эвакуации)	решение ТСП
4	Зона целевого назначения здания (целевого посещения объекта)	Индивидуальное решение ТСП
5	Санитарно-гигиенические помещения	Индивидуальное решение ТСП
6	Система информации на объекте (на всех зонах)	Индивидуальное решение ТСП
7	Пути движения к объекту (от остановки транспорта)	Индивидуальное решение ТСП
8	Все зоны и участки	Текущий ремонт

4.2. Период проведения работ в рамках Плана мероприятий (дорожная карта) по повышению значений показателей доступности для инвалидов объектов и услуг в приоритетных сферах жизнедеятельности инвалидов и других маломобильных групп населения на территории Торопецкого района на 2015-2020 годы

4.3. Ожидаемый результат (по состоянию доступности) после выполнения работ по адаптации: ДПВ

Оценка результата исполнения программы, плана (по состоянию доступности): ДПВ

4.4. Для принятия решения требуется, не требуется (*нужное подчеркнуть*):

Согласование на рабочей группе по разработке плана мероприятий по поэтапному повышению значений показателей доступности для инвалидов объектов и услуг муниципальных учреждений Торопецкого района
Имеется заключение уполномоченной организации о состоянии доступности объекта (*наименование документа и выдавшей его организации, дата*): нет

4.5. Информация размещена (обновлена) на Карте доступности субъекта Российской Федерации дата: да
(*наименование сайта, портала*)

5. Особые отметки

Паспорт сформирован на основании:

1. Анкеты (информации об объекте) от " 10 " сентября 20 15 г.

2. Акта обследования объекта: № акта 1
от " 10 " сентября 20 15 г.

3. Решения рабочей группы по разработке плана мероприятий по поэтапному повышению значений показателей доступности для инвалидов объектов и услуг муниципальных учреждений Торопецкого района
от " 10 " сентября 20 15 г.

Директор МОУ Плоскошская СОШ



АНКЕТА
(информация об объекте социальной инфраструктуры)
К ПАСПОРТУ ДОСТУПНОСТИ ОСИ

№ 1

1. Общие сведения об объекте

- 1.1. Наименование (вид) объекта: Муниципальное общеобразовательное учреждение Плоскошская средняя общеобразовательная школа
- 1.2. Адрес объекта: Тверская область Торопецкий район посёлок Плоскошь улица Первомайская дом 1
- 1.3. Сведения о размещении объекта:
- отдельно стоящее здание 2 этажей, 2445,7 кв. м
- 1.4. Год постройки здания 1978, последнего капитального ремонта 2015
- 1.5. Дата предстоящих плановых ремонтных работ: текущего 2016 капитального - нет сведений
- сведения об организации, расположенной на объекте: муниципальное общеобразовательное учреждение
- 1.6. Название организации (учреждения) (полное юридическое наименование – согласно Уставу, краткое наименование) Муниципальное общеобразовательное учреждение Плоскошская средняя общеобразовательная школа ; МОУ Плоскошская СОШ
- 1.7. Юридический адрес организации (учреждения): 172870 Тверская область Торопецкий район посёлок Плоскошь улица Первомайская дом 1
- 1.8. Основание для пользования объектом (оперативное управление, аренда, собственность): оперативное управление
- 1.9. Форма собственности (государственная, негосударственная): государственная
- 1.10. Территориальная принадлежность (федеральная, региональная, муниципальная): муниципальная
- 1.11. Вышестоящая организация (наименование): Муниципальное учреждение «Отдел образования администрации Торопецкого района»
- 1.12. Адрес вышестоящей организации, другие координаты: 172840 Тверская область г.Торопец улица Октябрьская дом 53; телефон 8(48268) 2-17-90

2. Характеристика деятельности организации на объекте

2.1. Сфера деятельности (здравоохранение, образование, социальная защита, физическая культура и спорт, культура, связь и информация, транспорт, жилой фонд, потребительский рынок и сфера услуг, другое): образование

2.2. Виды оказываемых услуг: обучение

2.3. Форма оказания услуг: (на объекте, с длительным пребыванием, в т.ч. проживанием, на дому, дистанционно): на объекте

2.4. Категории обслуживаемого населения по возрасту: (дети, взрослые трудоспособного возраста, пожилые; все возрастные категории): дети

2.5. Категории обслуживаемых инвалидов: инвалиды с нарушениями опорно-двигательного аппарата; нарушениями зрения, нарушениями слуха, нарушениями умственного развития

2.6. Плановая мощность: посещаемость (количество обслуживаемых в день), вместимость, пропускная способность: 180 человек (школа по проекту – 392 чел.)

2.7. Участие в исполнении ИПР инвалида, ребенка-инвалида (да, нет): нет

3. Состояние доступности объекта для инвалидов и других маломобильных групп населения (МГН)

3.1. Путь следования к объекту пассажирским транспортом

(описать маршрут движения с использованием пассажирского транспорта)

используются школьные автобусы по маршрутам: Плоскошь-Ермишенки-Плоскошь; Плоскошь-Малиновка -Волок – Кочута –Уварово-Голибицы;Плоскошь-Красноселье-Бончарово-Плоскошь; Плоскошь-Волок –Плоскошь ;

наличие адаптированного пассажирского транспорта к объекту: адаптированный пассажирский транспорт к объекту отсутствует

3.2. Путь к объекту от ближайшей остановки пассажирского транспорта:

3.2.1. расстояние до объекта от остановки транспорта 15 _____ м

3.2.2. время движения (пешком) 1 _____ мин.

3.2.3. наличие выделенного от проезжей части пешеходного пути (да, нет) - да

3.2.4. Перекрестки: *нерегулируемые; регулируемые, со звуковой сигнализацией, таймером -нет*

3.2.5. Информация на пути следования к объекту: *акустическая, тактильная, визуальная- нет*

3.2.6. Перепады высоты на пути: - *есть* (Множественные дефекты покрытия глубиной 5-10 см, шириной 5-10 см. Отсутствуют направляющие движения и тактильные плитки

Их обустройство для инвалидов на коляске: нет

3.3. Вариант организации доступности ОСИ (формы обслуживания)* с учетом СП 35-101-2001

№ п/п	Категория инвалидов (вид нарушения)	Вариант организации доступности объекта
1	Все категории инвалидов и МГН	ДУ
	<i>в том числе инвалиды:</i>	
2	передвигающиеся на креслах-колясках	ВНД
3	с нарушениями опорно-двигательного аппарата	ВНД
4	с нарушениями зрения	ДУ
5	с нарушениями слуха	ДУ
6	с нарушениями умственного развития	ДУ

4. Управленческое решение (предложения по адаптации основных структурных элементов объекта)

№ п/п	Основные структурно-функциональные зоны объекта	Рекомендации по адаптации объекта (вид работы)*
1	Территория, прилегающая к зданию (участок)	Индивидуальное решение ТСР
2	Вход (входы) в здание	Индивидуальное решение ТСР
3	Путь (пути) движения внутри здания (в т.ч. пути эвакуации)	Индивидуальное решение ТСР
4	Зона целевого назначения здания (целевого посещения объекта)	Индивидуальное решение ТСР
5	Санитарно-гигиенические помещения	Индивидуальное решение ТСР
6	Система информации на объекте (на всех зонах)	Индивидуальное решение ТСР
7	Пути движения к объекту (от остановки транспорта)	Индивидуальное решение ТСР
8	Все зоны и участки	Текущий ремонт

Размещение информации на Карте доступности субъекта Российской Федерации согласовано да

Директор МОУ Плоскошская СОШ Балакирева Балакирева Д.А. Телефон: 8(48268) 2-61-48

УТВЕРЖДАЮ
Начальник ГОСЗН
Торопецкого района

И. В. Андреева
10 сентября 2015 г..

АКТ ОБСЛЕДОВАНИЯ
объекта социальной инфраструктуры
К ПАСПОРТУ ДОСТУПНОСТИ ОСИ
№ 1

Торопецкий район

“ 10 ” сентября 2015 г.

1. Общие сведения об объекте

- 1.2. Наименование (вид) объекта: Муниципальное общеобразовательное учреждение Плоскошская средняя общеобразовательная школа
- 1.2. Адрес объекта: Тверская область Торопецкий район посёлок Плоскошь улица Первомайская дом 1
- 1.3. Сведения о размещении объекта
- отдельно стоящее здание 2 этажей, 2445,7 кв. м
 - наличие прилегающего земельного участка (да, нет): да, 3000 кв. м
- 1.4. Год постройки здания 1978, последнего капитального ремонта 2015
- 1.5. Дата предстоящих плановых ремонтных работ: текущего – 2016 г., капитального – нет
- 1.6. Название организации (учреждения), (полное юридическое наименование – согласно Уставу, краткое наименование): Муниципальное общеобразовательное учреждение Плоскошская средняя общеобразовательная школа; МОУ Плоскошская СОШ
- 1.7. Юридический адрес организации (учреждения): 172870 Тверская область Торопецкий район посёлок Плоскошь улица Первомайская дом 1

2. Характеристика деятельности организации на объекте

- 2.1. Сфера деятельности (*здравоохранение, образование, социальная защита, физическая культура и спорт, культура, связь и информация, транспорт, жилой фонд, потребительский рынок и сфера услуг, другое*): образование
- 2.2. Виды оказываемых услуг: обучение
- 2.3. Форма оказания услуг: (на объекте, с длительным пребыванием, в т.ч. проживанием, на дому, дистанционно): на объекте
- 2.4. Категории обслуживаемого населения по возрасту: (дети, взрослые трудоспособного возраста, пожилые; все возрастные категории): дети

2.5. Категории обслуживаемых инвалидов: инвалиды с нарушениями опорно-двигательного аппарата; нарушениями зрения, нарушениями слуха, нарушениями умственного развития

2.6. Плановая мощность: посещаемость (количество обслуживаемых в день), вместимость, пропускная способность: 180 человек (школа по проекту – 392 чел.)

2.7. Участие в исполнении ИПР инвалида, ребенка-инвалида (да, нет): нет

3. Состояние доступности объекта

3.1. Путь следования к объекту пассажирским транспортом

(описать маршрут движения с использованием пассажирского транспорта)

используются школьные автобусы по маршрутам: Плоскошь-Ермишенки-Плоскошь; Плоскошь– Малиновка -Волок – Кочута –Уварово–Голибицы;Плоскошь-Красноселье-Бончарово-Плоскошь; Плоскошь-Волок –Плоскошь ;

наличие адаптированного пассажирского транспорта к объекту: адаптированный пассажирский транспорт к объекту отсутствует

3.2. Путь к объекту от ближайшей остановки пассажирского транспорта:

3.2.1. расстояние до объекта от остановки транспорта _____ 15 _____ м

3.2.2. время движения (пешком) _____ 1 _____ мин.

3.2.3. наличие выделенного от проезжей части пешеходного пути (да, нет) - да,

3.2.4. Перекрестки: *нерегулируемые; регулируемые, со звуковой сигнализацией, таймером: нет - нет*

3.2.5. Информация на пути следования к объекту: *акустическая, тактильная, визуальная; нет - нет*

3.2.6. Перепады высоты на пути: *есть, нет – есть* (Множественные дефекты покрытия глубиной 5-10 см, шириной 5-10 см. Отсутствуют направляющие движения и тактильные плитки)

Их обустройство для инвалидов на коляске: *нет*

3.3. Организация доступности объекта для инвалидов – форма обслуживания

№ п/п	Категория инвалидов (вид нарушения)	Вариант организации доступности объекта (формы обслуживания)*
1	Все категории инвалидов и МГН	ДУ
	<i>в том числе инвалиды:</i>	
2	передвигающиеся на креслах-колясках	ВНД

3	с нарушениями опорно-двигательного аппарата	ВНД
4	с нарушениями зрения	ДУ
5	с нарушениями слуха	ДУ
6	с нарушениями умственного развития	ДУ

3.4. Состояние доступности основных структурно-функциональных зон

№ п/п	Основные структурно-функциональные зоны	Состояние доступности, в том числе для основных категорий инвалидов **	Приложение	
			№ на плане	№ фото
1	Территория, прилегающая к зданию (участок)	ДУ	нет	№ 18
2	Вход (входы) в здание	ДУ	1	№ 17
3	Путь (пути) движения внутри здания (в т.ч. пути эвакуации)	ДУ	2,3,4	№ 1,2, 3, 9, 19
4	Зона целевого назначения здания (целевого посещения объекта)	ДУ	5,6,7	№ 7,8,12,13
5	Санитарно-гигиенические помещения	ВНД	8,9	№ 5,6,24,25
6	Система информации и связи (на всех зонах)	ВНД	-	-
7	Пути движения к объекту (от остановки транспорта)	ДУ	-	№20

3.5. ИТОГОВОЕ ЗАКЛЮЧЕНИЕ о состоянии доступности ОСИ: ДУ

4. Управленческое решение (проект)

4.1. Рекомендации по адаптации основных структурных элементов объекта:

№ п/п	Основные структурно-функциональные зоны объекта	Рекомендации по адаптации объекта (вид работы)*
1	Территория, прилегающая к зданию (участок)	технические решения невозможны - организация альтернативной формы обслуживания
2	Вход (входы) в здание	индивидуальное решение с ТСП
3	Путь (пути) движения внутри здания (в т.ч. пути эвакуации)	индивидуальное решение с ТСП
4	Зона целевого назначения здания (целевого посещения объекта)	индивидуальное решение с ТСП
5	Санитарно-гигиенические помещения	индивидуальное решение с ТСП
6	Система информации на объекте (на всех зонах)	индивидуальное решение с ТСП
7	Пути движения к объекту (от остановки транспорта)	индивидуальное решение с ТСП
8	Все зоны и участки	текущий ремонт

4.2 Период проведения работ в рамках исполнения Плана мероприятий (дорожной карты) по повышению значений показателей доступности для инвалидов объектов и услуг в приоритетных сферах жизнедеятельности инвалидов и других маломобильных групп населения на территории Торопецкого района на 2015-2020 годы

4.3 Ожидаемый результат (по состоянию доступности) после выполнения работ по адаптации: ДПВ-ДЧВ

4.4. Для принятия решения требуется, не требуется (нужное подчеркнуть):

4.4.2. согласование работ с надзорными органами РЦЦС, (в сфере проектирования и строительства, архитектуры, охраны памятников, другое - указать)

4.4.3. техническая экспертиза; разработка проектно-сметной документации;

4.4.4. согласование с вышестоящей организацией (администрация Торопецкого района Тверской области);

4.4.5. согласование с общественными организациями инвалидов

Имеется заключение уполномоченной организации о состоянии доступности объекта (наименование документа и выдавшей его организации, дата),

прилагается - нет

4.7. Информация может быть размещена (обновлена) на Карте доступности










5. Особые отметки




ПРИЛОЖЕНИЯ:

Результаты обследования:

1. Территории, прилегающей к объекту	на	<u>2</u>	л.
2. Входа (входов) в здание	на	<u>2</u>	л.
3. Путей движения в здании	на	<u>2</u>	л.
4. Зоны целевого назначения объекта	на	<u>2</u>	л.
5. Санитарно-гигиенических помещений	на	<u>2</u>	л.
6. Системы информации (и связи) на объекте	на	<u>2</u>	л.

Результаты фотофиксации на объекте	на	<u>5</u>	л.
Поэтажные планы, паспорт БТИ	на	<u>2</u>	л.

Руководитель рабочей группы Ермакова С. М.	Заместитель Главы администрации по социальным вопросам Торопецкого района	
Заместитель руководителя рабочей группы Иванов В. А.	Заместитель Главы администрации по вопросам энергетики и ЖКХ Торопецкого района	
Секретарь рабочей группы Измайлова Е. О.	Заведующий общим отделом администрации Торопецкого района	
Члены рабочей группы:		
Андреева И. В.	Начальник территориального отдела социальной защиты населения Торопецкого района	
Васильева О. Н.	Заведующий юридическим отделом администрации Торопецкого района	
Волосюк Г. В.	Заведующий отделом образования администрации Торопецкого района	
Ибрагимов А. А.	Главный врач ГБУЗ «Торопецкая ЦРБ»	
Иванова С. В.	Заведующий отделом культуры, молодежной политики, спорта и туризма администрации Торопецкого района	
Нилов М. А.	Заведующий отделом строительства, жилищно-коммунального и дорожного хозяйства администрации	

	Торопецкого района	
Трегуб А. Б.	Председатель Тверской областной организации Общероссийской организации инвалидов «Всероссийское Ордена Трудового Красного Знамени общество слепых»	
Федотова С. Н.	Главный архитектор Торопецкого района	
В том числе:		
представители общественных организаций инвалидов:		
Шкутков А.Ф.	Председатель Тверской областной организации Общероссийской общественной организации «Всероссийское общество инвалидов»	
Ибрагимова С.Ю.	Председатель Тверского регионального отделения Общероссийской общественной организации инвалидов «Всероссийское общество глухих»	
представители организации, расположенной на объекте:		
Балакирева Д.А.	Директор МОУ Плоскошская СОШ	

Управленческое решение согласовано “ 10 ” 09 20 15 г.

(протокол № 2)

Рабочей группой по разработке плана мероприятий по поэтапному повышению значений показателей доступности для инвалидов объектов и услуг муниципальных учреждений Торопецкого района

I. Результаты обследования:

1. Территории, прилегающей к зданию (участка)

Муниципальное общеобразовательное учреждение Плоскошская средняя
общеобразовательная школа
Тверская область Торопецкий район посёлок Плоскошь улица Первомайская дом 1

N п/п	Наименование функционально-планировочного элемента	Наличие элемента			Выявленные нарушения и замечания		Работы по адаптации объектов	
		есть/ нет	N на плане	N фото	Содер- жание	Значимо для инва- лида (ка- тегория)	Содер- жание	Виды работ
1.1	Вход (входы) на территорию	есть	нет	18, 20	Перепады высоты покрытия до 15 см. нет съездов, сходов, стоянки	К. О. С.	Реконструкция путей передвижения	Реконструкция путей передвижения, создание автостоянки, оборудование съездов и сходов
1.2	Путь (пути) движения на территории	есть	нет	18,20	Множественные дефекты покрытия глубиной 5-10 см. шириной 5-10 см. Отсутствие уют направляющие движения и тактильные плитки	К. О. С.	Реконструкция путей передвижения	Установка указателей выравнивание дорожного покрытия укладка тактильной плитки или бордюрного камня высотой не менее 50см
1.3	Лестница (наружная)	есть	1	16, 17	Сбоя неровности, сколы ступеней. Отсутствие противоскользящее покрытие рельефная полоса перед верхним и нижним	О. С	Адаптация лестницы - устранение дефектов	Установка противоскользящего покрытия. устранение дефектов ступеней. Установка двухуровневых поручней с двух сторон с нетравмирующими окончаниями тактильной

					маршем. поручни с двух сторон. контрастная окраска первой и последней ступеней.			полосы перед маршем. тактильных плиток
1.4	Пандус (наружный)	нет						
1.5	Автостоянка парковка	и нет						
	ОБЩИЕ требования к зоне							

II. Заключение по зоне:

Наименование структурно-функциональной зоны	Состояние доступности <*> (к пункту 3.4 Акта обследования ОСИ)	Приложение		Рекомендации по адаптации (вид работы) <***> к пункту 4.1 Акта обследования ОСИ
		№ на плане	№ фото	
Территория, прилегающая к зданию (участка)	ДУ		16, 17, 18, 20	Обустройство прилегающей территории

Комментарий к заключению: территория может использоваться, как этап реабилитационной программы для всех категорий инвалидов.

I. Результаты обследования:

2. Входа (входов) в здание

Муниципальное общеобразовательное учреждение Плоскошская средняя
общеобразовательная школа
Тверская область Торопецкий район посёлок Плоскошь улица Первомайская дом 1

N п/п	Наименование функционально- планировочного элемента	Наличие элемента			Выявленные нарушения и замечания		Работы по адаптации объектов	
		есть/ нет	N на плане	N фото	Содер- жание	Значим о для инва- лида (ка- тегори я)	Содер- жание	Виды работ
2.1	Лестница (наружная)	есть	1	16, 17	Сбои. неровности. сколы ступеней. Отсутствует противоскользя щее покрытие. рельефная полоса перед верхним и нижним маршем, поручни с двух сторон. контрастная окраска первой и последней ступеней.	О. С	Адаптация лестницы. устранение дефектов	Установка противоско льзящего покрытия. устранение дефектов ступеней. Установка двухуровн евых поручней с двух сторон с нетравмир ующими окончания ми. тактильной полосы перед маршем. тактильн ых плиток
2.2	Пандус (наружный)	нет						
2.3	Входная площадка (перед дверью)	есть	1	16, 17	Нет противоскользя щего покрытия. тактильных плиток. нет звуковых световых указателей. кнопки вызова	К. О. С.	Реконструк ция входной группы	Устройств о противоско льзящего покрытия. тактильн ых плиток. звуковых световых указателей
2.4	Дверь (входная)	есть	1	14	Туго	К. О. С	Регулирова	Оборудова

					открывается. наличие порога		ние механизм открывания	ние съезда/схо д на входную площадку
2.5	Тамбур	есть	9	нет	Пороги. внутренняя дверная коробка	К. О. С	Реконструк ция тамбура (в рамках реконструк ции входной группы)	Оборудова ние съезда/схо д на входную площадку
	ОБЩИЕ требования к зоне							

II. Заключение по зоне:

Наименование структурно-функциональной зоны	Состояние доступности <*> (к пункту 3.4 Акта обследования ОСИ)	Приложение		Рекомендации по адаптации (вид работы) <***> к пункту 4.1 Акта обследования ОСИ
		№ на плане	№ фото	
	ДЧ-И(О.С.Г.У)		14, 16, 17	Создание пандуса, адаптация наружной лестницы, входной площадки реконструкция входной группы

Комментарий к заключению: объект может использоваться, как этап реабилитационной программы для всех категорий инвалидов

Приложение 3
к Акту обследования ОСИ
к паспорту доступности ОСИ
от "10" сентября 2015 г.

I. Результаты обследования:

3. Пути (путей) движения внутри здания
(в т.ч. путей эвакуации)

Муниципальное общеобразовательное учреждение Плоскошская средняя
общеобразовательная школа
Тверская область Торопецкий район посёлок Плоскошь улица Первомайская дом 1

N п/п	Наименование функционально- планировочного элемента	Наличие элемента			Выявленные нарушения и замечания		Работы по адаптации объектов	
		есть/ нет	N на плане	N фото	Содер- жание	Значимо для инва- лида (ка- тегория)	Содер- жание	Виды работ
3.1	Коридор (вестибюль)	есть	10	4	Отсутств уют направля ющие движения . есть дефекты напольны х покрытий нет места отдыха и ожидания для лиц с нарушени ем ОДА и колясочн иков	К. О. С	Адаптаци я коридоро в вестибюл ей зон отдыха	Устрани е дефекто в. установ ка направл яющих с двух сторон. оборудо вание зоны отдыха
3.2	Лестница (внутри здания)	есть	2,3	1,2,3	Отсутств ует противос кользаще е покрытие . рельефна я полоса перед верхним и нижним маршем. поручни с двух сторон. контраст ная окраска первой и последне	К. О. С. Г	Устрани ть дефекты. адаптиро вать лестницу внутри здания	Создать противо скользя щее покрыти е. рельефн ая полоса перед верхним и нижним маршем. поручни с двух сторон в 2-х уровнях . контраст ная

					й ступеней.			окраска первой и последней ступени
3.3	Пандус (внутри здания)	нет						
3.4	Лифт пассажирский (или подъемник)	нет						
3.5	Двери (во внутренние помещения на 1 и 2 этажах)	есть	5.6	7.8	Двери узкие не распашные. порожки	К. О. С	Замена дверей на двух нижних этажах (1 и 2)	Установка новых входных групп
3.6	Пути эвакуации (в т.ч. зоны безопасности)	есть	3.4.11	3.9.11.19	нет пандуса. тактильных полос. направляющих движения	К.О.С.Г	Адаптация путей эвакуации	Устранение дефектов покрытия. устройство пандуса. направляющих движения
	ОБЩИЕ требования к зоне							

II. Заключение по зоне:

Наименование структурно-функциональной зоны	Состояние доступности <*> (к пункту 3.4 Акта обследования ОСИ)	Приложение		Рекомендации по адаптации (вид работы) <***> к пункту 4.1 Акта обследования ОСИ
		№ на плане	№ фото	
Пути движения внутри здания, вт.ч. пути эвакуации	ДУ		1, 2, 3, 4, 7, 8, 9, 11	Адаптация коридора. вестибюля и зоны ожидания. Адаптация лестницы внутри здания до 2 этажа. Установка ролл-пандуса. Замена дверей во внутренние помещения

Комментарий к заключению: Данное здание по большинству параметров не соответствует современным санитарным нормам и правилам, что ведёт к большому объёму работ по адаптации. В связи с чем запланирована адаптация лестницы не выше 2 этажа

Приложение 4(1)
к Акту обследования ОСИ
к паспорту доступности ОСИ

от "10" сентября 2015 г.

I. Результаты обследования:

4. Зоны целевого назначения здания
(целевого посещения объекта)

Вариант I - зона обслуживания инвалидов
Муниципальное общеобразовательное учреждение Плоскошская средняя
общеобразовательная школа

Тверская область Торопецкий район посёлок Плоскошь улица Первомайская дом 1

N п/п	Наименование функционально-планировочного элемента	Наличие элемента			Выявленные нарушения и замечания		Работы по адаптации объектов	
		есть/нет	N на плане	N фото	Содержание	Значимо для инвалида (категория)	Содержание	Виды работ
4.1	Кабинетная форма обслуживания (классные помещения, библиотека, компьютерный класс)	есть	5, 6	7, 8	Отсутствуют поручни. узкие двери. порожки	К. О. С	Адаптация	Расширение дверных проёмов. установка поручней с 2-х сторон 2-х уровней. Устройство тактильных направляющих
4.2	Зальная форма обслуживания (актовый зал, спортивный зал)	есть	12, 13	21, 23	В спортивный зал тугие двери. в актовый зал дверь узкая. Отсутствуют поручни. наличие в спортзале лестницы без пандуса	К. О. С	Адаптация помещений	Расширение дверных проёмов. Устройство поручней с 2-х сторон 2-х уровней. Устройство тактильных направляющих. установка

								пандуса
4.3	Прилавочная форма обслуживания (столовая)	есть	14	12, 13	Отсутствуют поручни. порог		Адаптация столовой	Дооборудование помещения. Устройство поручней с 2-х сторон 2-х уровней. Устройство тактильных направляющих
4.4	Форма обслуживания с перемещением по маршруту	нет						
4.5	Кабина индивидуального обслуживания	нет						
	ОБЩИЕ требования к зоне							

II. Заключение по зоне:

Наименование структурно-функциональной зоны	Состояние доступности <*> (к пункту 3.4 Акта обследования ОСИ)	Приложение		Рекомендации по адаптации (вид работы) <***> к пункту 4.1 Акта обследования ОСИ
		№ на плане	№ фото	
Зона обслуживания инвалидов	ДЧ-И(О.С.Г, У)		21, 23	Расширение дверных проёмов. Устройство поручней с 2-х сторон 2-х уровней. Устройство тактильных направляющих. установка пандуса

Комментарий к заключению: все зоны требуют текущего ремонта

I. Результаты обследования:

5. Санитарно-гигиенических помещений
Муниципальное общеобразовательное учреждение Плоскошская средняя
общеобразовательная школа
Тверская область Торопецкий район посёлок Плоскошь улица Первомайская дом 1

N п/п	Наименование функционально-планировочного элемента	Наличие элемента			Выявленные нарушения и замечания		Работы по адаптации объектов	
		есть/нет	N на плане	N фото	Содержание	Значимо для инвалида (категория)	Содержание	Виды работ
5.1	Туалетная комната (мужской и женский туалеты)	есть	8, 9	5, 6, 25	Нет тактильной направляющей, осязаемой ногой или тростью. Нет зоны для кресла каталки. Отсутствуют опорные поручни.	К. О. С	Адаптация санитарно-гигиенических комнат	Установка поручней тактильных полос, специальной сантехники
5.2	Душевая комната (в спортивном зале)	есть	15	24	Нет тактильной направляющей, осязаемой ногой или тростью. ширина дверного проёма менее 90см. нет зоны для кресла каталки. Отсутствуют опорные поручни.	К. О. С	Адаптация санитарно-гигиенических комнат	Установка поручней тактильных полос, специальной сантехники, расширение дверных проёмов
5.3	Бытовая комната (гардеробная на 1 этаже)	есть	16	4	Узкий дверной проём, порог	К.О.С	Адаптация гардеробной	Расширение дверного проёма.

								устраи ние порога
	ОБЩИЕ требования к зоне							

II. Заключение по зоне:

Наименование структурно-функциональной зоны	Состояние доступности <*> (к пункту 3.4 Акта обследования ОСИ)	Приложение		Рекомендации по адаптации (вид работы) <***> к пункту 4.1 Акта обследования ОСИ
		N на плане	N фото	
Санитарно-гигиенические помещения	ВНД		4, 24	Установка поручней тактильных полос, специальной сантехники, расширение дверных проёмов

Комментарий к заключению: все кабинеты 1 этажа требуют адаптации к передвижению МГН. Требуется установка кнопок вызова персонала. Расширить дверные проемы. Адаптация дверей, установка устройства дистанционного открывания дверей. Необходимо оборудовать систему кондиционирования, для соблюдения санитарных норм и правил. Обустройство выключателей и розеток адаптированных к инвалидам группы С.

Приложение 6
к Акту обследования ОСИ
к паспорту доступности ОСИ
от "10" сентября 2015г.

I. Результаты обследования:

6. Системы информации на объекте
Муниципальное общеобразовательное учреждение Плоскошская средняя
общеобразовательная школа

Тверская область Торопецкий район посёлок Плоскошь улица Первомайская дом 1

N п/п	Наименование функционально-планировочного элемента	Наличие элемента			Выявленные нарушения и замечания		Работы по адаптации объектов	
		есть/ нет	N на плане	N фото	Содержание	Значимо для инвалида (категория)	Содержание	Виды работ
6.1	Визуальные средства	нет			Отсутствие визуальных средств	К. Г.С	Установка визуальных средств	Приобретение информационного табло, содержащего сведения о расположении помещений на объекте со звуковым сопровождением. световые текстовые табло для вывода оперативной информации. Установка указателей и пиктограмм на высоте 200см
6.2	Акустические средства	нет			Отсутствие акустических средств	К. Г.С	Установка акустических средств	Приобретение и установка звуково


							го маяка при входе	
6.3	Тактильные средства	нет			Отсутствие тактильных средств		Установка тактильных средств	Установка тактильных средств. маркировка помещений
	ОБЩИЕ требования к зоне							

II. Заключение по зоне:

Наименование структурно-функциональной зоны	Состояние доступности <*> (к пункту 3.4 Акта обследования ОСИ)	Приложение		Рекомендации по адаптации (вид работы) <***> к пункту 4.1 Акта обследования ОСИ
		N на плане	N фото	
Системы информации на объекте	ВДН			Установка визуальных, звуковых, тактильных средств информации

Комментарий к заключению: устройство визуальных средств информации о предоставлении услуг, размещение надписей, указателей, пиктограмм, тактильных средств информации. Установка текстофонов, телефонов с усилением звука, таксофонов, речевых информаторов и маяков, установка информационных табло. При необходимости ввести в штат сурдопереводчика.

Приложение 7
к Акту обследования ОСИ
к паспорту доступности ОСИ
от "10" сентября 2015г.



Лестница на второй этаж



Лестница на второй этаж



Эвакуационный выход на 1 этаже



Вестибюль



Туалет внутри



классное помещение



классное помещение (1 класс)



эвакуационный выход на 2 этаже



Эвакуационный выход на улицу



Столовая



Столовая



Парадный вход



Наружная лестница



Вход на территорию



Подход к зданию



Дверь в спортзал



Лестница в спортзале



Душевая в спортзале



Туалет в спортзале



Эвакуационный выход из спортзала